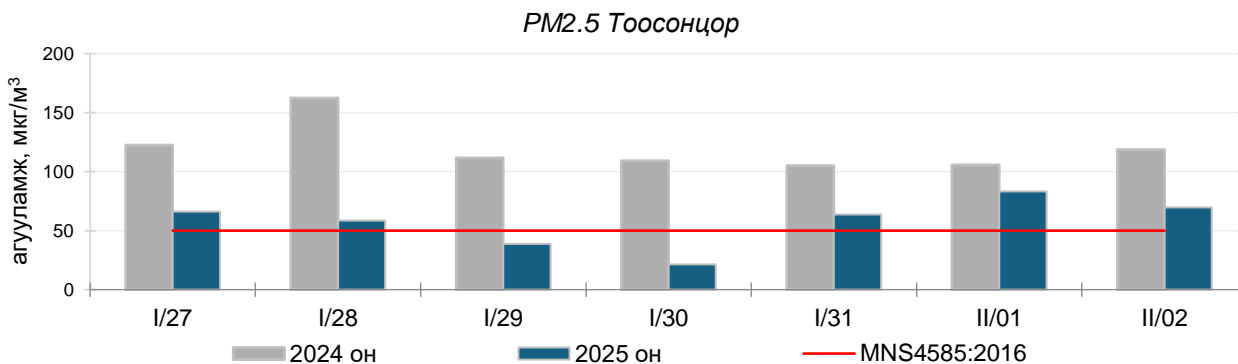
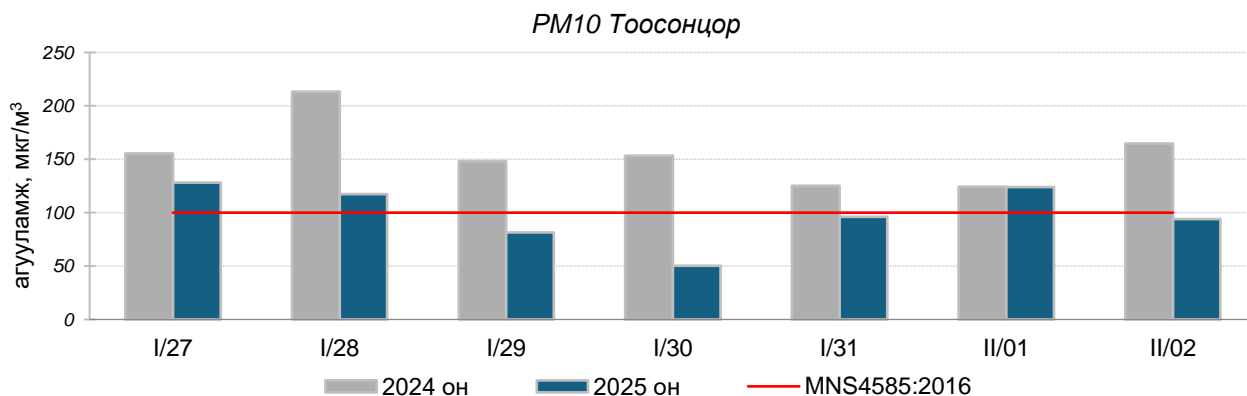
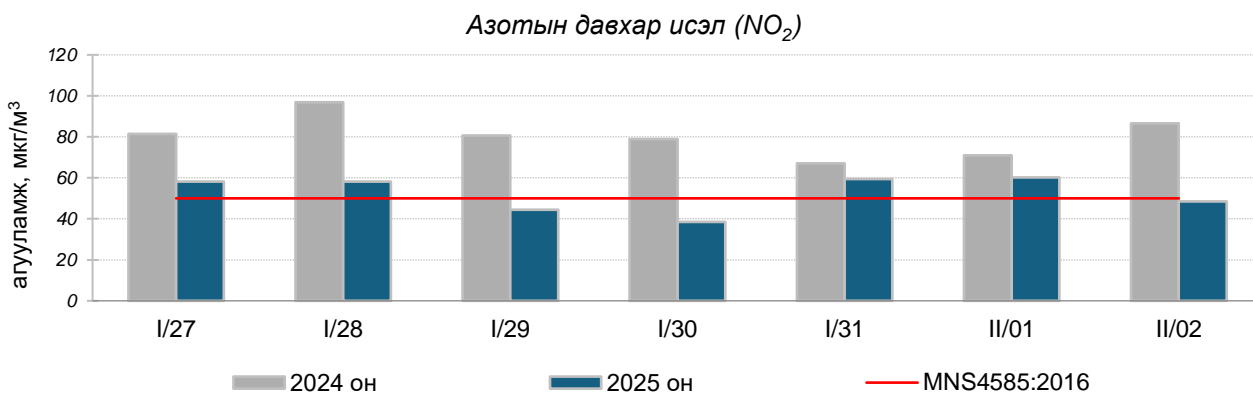
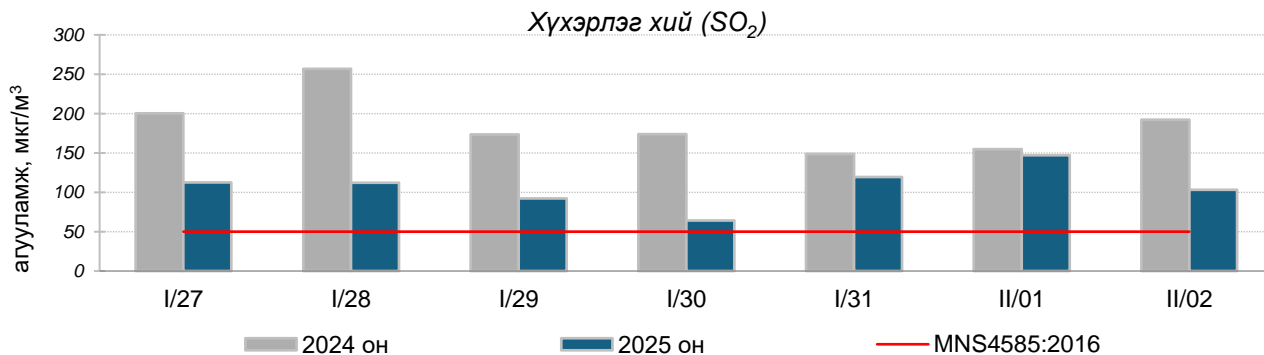


Улаанбаатар хотын агаарын чанарын өнгөрсөн 7 хоногийн мэдээ  
/2025 оны 01 дүгээр сарын 27-оос 02 дугаар сарын 02-ны өдөр/

Улаанбаатар хотын агаарт түгээмэл бохирдуулах бодис хүхэрлэг хий /SO<sub>2</sub>/, азотын давхар исэл /NO<sub>2</sub>/, тоосонцор /PM10, PM2.5/, нүүрстөрөгчийн дутуу исэл /CO/, озон /O<sub>3</sub>/-ны агууламжийг тодорхойллоо.



Улаанбаатар хотын агаарын чанарын өнгөрсөн 7 хоногийн мэдээ,  
2025 оны 01 дүгээр сарын 27-оос 02 дугаар сарын 02-ны өдөр,  
/2024 оны мөн үетэй харьцуулснаар/

№	Бохирдуулах бодисын нэр	MNS 4585:2016	7 хоногийн дундаж агууламж, мкг/м <sup>3</sup>		24 цагийн дунджаар хамгийн их агууламж, мкг/м <sup>3</sup>		Стандартаас давсан тохиолдлын тоо, хувиар		Стандартаас давсан хамгийн их агууламж илэрсэн агаарын чанарын хяналт шинжилгээний автомат харуул
		Хүлцэх хэм хэмжээ мкг/м <sup>3</sup>	2024 он	2025 он	2024 он	2025 он	2024 он	2025 он	
1	Хүхэрлэг хий (SO <sub>2</sub> )	50	186 мкг/м <sup>3</sup>	107 мкг/м <sup>3</sup>	706 мкг/м <sup>3</sup>	347 мкг/м <sup>3</sup>	89 %	74 %	Толгойт орчим АЧС-аас 6.9 дахин их
2	Азотын давхар исэл (NO <sub>2</sub> )	50	80 мкг/м <sup>3</sup>	52 мкг/м <sup>3</sup>	178 мкг/м <sup>3</sup>	85 мкг/м <sup>3</sup>	89 %	57 %	Толгойт орчим АЧС-аас 1.7 дахин их
3	PM10 Тоосонцор	100	154 мкг/м <sup>3</sup>	99 мкг/м <sup>3</sup>	433 мкг/м <sup>3</sup>	272 мкг/м <sup>3</sup>	64 %	44 %	1-р хороолол орчим АЧС-аас 2.7 дахин их
4	PM2.5 Тоосонцор	50	139 мкг/м <sup>3</sup>	71 мкг/м <sup>3</sup>	485 мкг/м <sup>3</sup>	195 мкг/м <sup>3</sup>	88 %	57 %	Баянхошуу орчим АЧС-аас 3.9 дахин их
5	Нүүрстөрөгчийн дутуу исэл (CO)	10000	3059 мкг/м <sup>3</sup>	1777 мкг/м <sup>3</sup>	12971 мкг/м <sup>3</sup>	10039 мкг/м <sup>3</sup>	4.4 %	0.3 %	Зурагт орчим АЧС-аас 1 дахин их
6	Озон (O <sub>3</sub> )	100	16 мкг/м <sup>3</sup>	19 мкг/м <sup>3</sup>	52 мкг/м <sup>3</sup>	71 мкг/м <sup>3</sup>	0 %	0 %	АЧС-аас давсан тохиолдол байхгүй

Улаанбаатар хотын өнгөрсөн 7 хоногийн цаг агаар,  
2025 оны 01 дүгээр сарын 27-оос 02 дугаар сарын 02-ны өдөр,  
/2024 оны мөн үетэй харьцуулснаар/

№	Цаг агаарын үзүүлэлт	2024 он	2025 он	Тайлбар
1	Дундаж температур, °C	-22.6 °C	-15.1 °C	-7.5°C-аар дулаан
2	Салхины дундаж хурд, м/с	1.2 м/с	1.5 м/с	0.3 м/с-ээр их салхитай
3	Хур тунадасны хэмжээ, мм	0.0 мм	0.7 мм	0.7 мм хур тунадастай

**Улаанбаатар хотын агаарын чанарын индексийн мэдээ  
/2025 оны 01 дүгээр сарын 27-оос 02 дугаар сарын 02-ны өдөр/**

№		2025.01.27	2025.01.28	2025.01.29	2025.01.30	2025.01.31	2025.02.01	2025.02.02
1	1-р хороолол	PM10, SO <sub>2</sub> , PM2.5, NO <sub>2</sub>	PM10, SO <sub>2</sub> , PM2.5, NO <sub>2</sub>	PM10, SO <sub>2</sub> , PM2.5, NO <sub>2</sub>	SO <sub>2</sub> , PM2.5	PM10, SO <sub>2</sub> , PM2.5, NO <sub>2</sub>	PM2.5	PM2.5
2	100-н айл	PM10, SO <sub>2</sub> , PM2.5	PM10, SO <sub>2</sub> , PM2.5	PM10, SO <sub>2</sub> , PM2.5	SO <sub>2</sub>	PM10, SO <sub>2</sub> , PM2.5	PM10, SO <sub>2</sub> , PM2.5	PM10, SO <sub>2</sub> , PM2.5
3	Толгойт	PM10, SO <sub>2</sub> , PM2.5, NO <sub>2</sub>	PM10, SO <sub>2</sub> , PM2.5, NO <sub>2</sub>	SO <sub>2</sub> , PM2.5, NO <sub>2</sub>	SO <sub>2</sub> , PM2.5	PM10, SO <sub>2</sub> , PM2.5, NO <sub>2</sub>	PM10, SO <sub>2</sub> , PM2.5, NO <sub>2</sub>	PM10, SO <sub>2</sub> , PM2.5, NO <sub>2</sub>
4	Нисэх	PM2.5	PM2.5, NO <sub>2</sub>	NO <sub>2</sub>		PM2.5, NO <sub>2</sub>	PM2.5, NO <sub>2</sub>	
5	Зурагт	PM10, PM2.5, NO <sub>2</sub>	PM10, PM2.5, NO <sub>2</sub>	PM2.5, NO <sub>2</sub>	PM2.5, NO <sub>2</sub>	PM10, PM2.5, NO <sub>2</sub>	PM10, PM2.5, NO <sub>2</sub>	PM2.5
6	Дамбадаржаа	PM10, PM2.5	PM10, PM2.5	PM10, PM2.5	PM10	PM10, PM2.5	PM10, PM2.5	PM10, PM2.5
7	Баянхошуу	SO <sub>2</sub> , PM2.5	SO <sub>2</sub> , PM2.5	SO <sub>2</sub> , PM2.5	SO <sub>2</sub>	PM2.5	PM2.5	PM2.5
8	Хайлааст	PM10, SO <sub>2</sub> , PM2.5, NO <sub>2</sub>	PM10, SO <sub>2</sub> , PM2.5, NO <sub>2</sub>	PM10, SO <sub>2</sub> , PM2.5	SO <sub>2</sub>	PM10, SO <sub>2</sub> , PM2.5, NO <sub>2</sub>	PM10, SO <sub>2</sub> , PM2.5, NO <sub>2</sub>	PM2.5
9	5-н буудал	PM10, SO <sub>2</sub> , PM2.5, NO <sub>2</sub>	PM10, SO <sub>2</sub> , PM2.5, NO <sub>2</sub>	SO <sub>2</sub> , PM2.5	SO <sub>2</sub>	PM10, SO <sub>2</sub> , PM2.5, NO <sub>2</sub>	PM10, SO <sub>2</sub> , PM2.5, NO <sub>2</sub>	PM10, SO <sub>2</sub> , PM2.5, NO <sub>2</sub>
10	Шархад	PM10, SO <sub>2</sub> , NO <sub>2</sub>	NO <sub>2</sub>			SO <sub>2</sub> , NO <sub>2</sub>	PM10, SO <sub>2</sub> , PM2.5, NO <sub>2</sub>	SO <sub>2</sub> , NO <sub>2</sub>
11	Налайх	PM10, SO <sub>2</sub> , PM2.5, NO <sub>2</sub>	PM10, SO <sub>2</sub> , PM2.5, NO <sub>2</sub>	SO <sub>2</sub> , PM2.5	SO <sub>2</sub> , PM2.5	SO <sub>2</sub> , PM2.5, NO <sub>2</sub>	PM10, SO <sub>2</sub> , PM2.5, NO <sub>2</sub>	SO <sub>2</sub>
12	13-р хороолол	SO <sub>2</sub> , NO <sub>2</sub>	SO <sub>2</sub>				SO <sub>2</sub> , NO <sub>2</sub>	SO <sub>2</sub> , NO <sub>2</sub>
13	Баруун 4-н зам	PM10, SO <sub>2</sub> , PM2.5, NO <sub>2</sub>	PM10, SO <sub>2</sub> , PM2.5, NO <sub>2</sub>	NO <sub>2</sub>		SO <sub>2</sub> , NO <sub>2</sub>	SO <sub>2</sub> , PM2.5, NO <sub>2</sub>	NO <sub>2</sub>
14	Амгалан	NO <sub>2</sub>	NO <sub>2</sub>			NO <sub>2</sub>	NO <sub>2</sub>	NO <sub>2</sub>
15	Цахилгаан станц	PM10, PM2.5, NO <sub>2</sub>	PM10, PM2.5, SO <sub>2</sub>				PM10, PM2.5	PM10, PM2.5
16	Мишээл экспо		SO <sub>2</sub>				SO <sub>2</sub> , PM2.5	PM2.5
17	Зайсан		SO <sub>2</sub>				SO <sub>2</sub>	SO <sub>2</sub>
18	Ургах наран хороолол	PM10, SO <sub>2</sub> , PM2.5, NO <sub>2</sub>	SO <sub>2</sub>	SO <sub>2</sub>		SO <sub>2</sub>	SO <sub>2</sub> , PM2.5, NO <sub>2</sub>	SO <sub>2</sub>
19	Яармаг	SO <sub>2</sub> , PM2.5, NO <sub>2</sub>	PM10, SO <sub>2</sub> , PM2.5, NO <sub>2</sub>	PM10, SO <sub>2</sub> , PM2.5, NO <sub>2</sub>	NO <sub>2</sub>	SO <sub>2</sub> , PM2.5, NO <sub>2</sub>	PM10, SO <sub>2</sub> , PM2.5, NO <sub>2</sub>	NO <sub>2</sub>

Агаарын чанарын индекс	Агаарын чанарын ангилал	Эрүүл мэндэд үзүүлэх нөлөөлөл
<b>0 - 50</b>	Цэвэр	Хүний эрүүл мэндэд сөрөг нөлөөгүй.
<b>51-100</b>	Хэвийн	Агаарын чанарын стандартын шаардлага хангана. Гэхдээ зарим хэт мэдрэг хүмүүст амьсгалын замын өвчний шинж тэмдэг илрэх магадлалтай.
<b>101 – 200</b>	Бага бохирдолтой	Хэт мэдрэг хүмүүсийн эрүүл мэндэд сөрөг нөлөөлөл илэрнэ. Зүрх судас, амьсгалын замын архаг өвчтэй, ялангуяа гуурсан хоолойн багтраа өвчтэй хүмүүс нөлөөлөлд илүү өртөнө.
<b>201 – 300</b>	Бохирдолтой	Хүний эрүүл мэндэд сөрөг нөлөөлөл илэрч эхэлнэ. Хэт мэдрэг хүмүүсийн эрүүл мэндэд сөрөг нөлөөлөл хүндээр илэрнэ.
<b>301 - 400</b>	Их бохирдолтой	Удаан хугацаагаар гадаа байхад хүний эрүүл мэндэд мэдэгдэхүйц сөрөг нөлөөлөл үзүүлж болно.
<b>401-500</b>	Маш их бохирдолтой	Хүний эрүүл мэндэд сөрөг нөлөөтэй.

2025 оны 01 дүгээр сарын 27-оос 02 дугаар сарын 02-ны өдрүүдэд Улаанбаатар хотын агаарын чанарын индексийн мэдээгээр Нисэх, 13-р хороолол, Мишээл экспо, Зайсан, Ургах наран хороолол, Яармаг, 100-н айл, Шархад, Налайх, Зурагт, Дамбадаржаа, Баруун 4-н зам, 5-н буудал, Цахилгаан станц, Амгалан, Толгойт орчим “Бага бохирдолтой”, 1-р хороолол, Хайлааст, Баянхошуу орчим “Бохирдолтой” түвшинд хүрсэн байна.

**ЦАГ УУР, ОРЧНЫ ШИНЖИЛГЭЭНИЙ ГАЗАР  
ОРЧНЫ ШИНЖИЛГЭЭНИЙ ХЭЛТЭС**